



РЕПУБЛИКА БЪЛГАРИЯ

Министерство на околната среда и водите

Регионална инспекция по околната среда и водите - Бургас

ИЗХ. № ПД-1038 (л) 19. 05. 2020
ГР. БУРГАС

ДО

„ЕЛЕКТРОРАЗПРЕДЕЛЕНИЕ ЮГ“ ЕАД
ГР. ПЛОВДИВ, УЛ. „ХРИСТО Г. ДАНОВ“ № 37

ОТНОСНО: инвестиционно предложение „Изграждане на външно ел. захранване на вилна сграда е в ПИ с идентификатор 66528.2.262 по КК на с. Синеморец, м. „Поляните“, общ. Царево“, с възложител „ЕЛЕКТРОРАЗПРЕДЕЛЕНИЕ ЮГ“ ЕАД

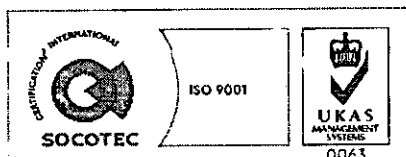
Във връзка с внесената от Вас документация с вх. № ПД-1038/2020г. в РИОСВ-Бургас за инвестиционното предложение, която приемам като уведомление по чл. 10, ал. 1 от Наредбата за условията и реда за извършване на оценка за съвместимостта на планове, програми, проекти и инвестиционни предложения с предмета и целите на опазване на защитените зони - *Наредбата за ОС*, на основание чл. 6а, т. 2 от същата Наредба, Ви уведомявам за следното:

Инвестиционно предложение „Изграждане на външно ел. захранване на вилна сграда е в ПИ с идентификатор 66528.2.262 по КК на с. Синеморец, м. „Поляните“, общ. Царево“, попада в обхвата на чл. 2, ал. 2 от Наредбата за ОС.

С писмо ОВОС-6367/20.01.2006г. на МОСВ е съгласувано инвестиционно предложение „Изграждане на вилни сгради за собствени нужди в поземлен имот №02225 по КВС (66528.2.262 по КККР) на с. Синеморец“.

С Решение № БС-3-ОС/02.03.2017г. по оценка за съвместимостта, РИОСВ-Бургас съгласува инвестиционно предложение „Изграждане на вилна сграда в поземлен имот с идентификатор 66528.2.262 по КККР на с. Синеморец, общ. Царево“.

Настоящото инвестиционно предложение предвижда изграждане на външно ел. захранване на вилна сграда в ПИ с идентификатор 66528.2.262 по КК на с. Синеморец, м. „Поляните“, общ. Царево. Кабелното трасе ще положи подземно и ще започне от съществуващ БКТП „Поляните 2“, ситуиран в ПИ с ид. 66528.1.250 и ще премине през ПИ с ид. 66528.1.251 /за второстепенна улица/, ПИ с ид. 66528.1.244 /за друг курортно-рекреационен обект/, ПИ с ид. 66528.1.249 /за второстепенна улица/, ПИ с ид. 66528.1.1 /за селскостопански, горски, ведомствен път/, ПИ с ид. 66528.2.259 /незастроен имот за курортно-рекреационен обект/, ПИ с ид. 66528.2.294 /за второстепенна улица/, ПИ с ид. 66528.2.1 /за селскостопански, горски,



гр. Бургас, к-с Лазур, ул. „Перушица“ 67, ет.3, п.к.388

Тел: +359 56 813205, Факс: +359 56 813 200

e-mail: riosvbs@unacs.bg

www.riosvbs.com



ведомствен път/ и ПИ с ид. 66528.2.264 /за второстепенна улица/ до ново електромерно табло (ЕТ), монтирано на границата на ПИ с ид. 66528.2.262, с. Синеморец. Кабелът ще се положи в изкоп с размери: 0,8/0,4м.

Посочените по-горе дейности, свързани с реализацията на настоящото инвестиционно предложение не попадат в позициите на Приложения № 1 и 2, съответно към чл. 92 и чл. 93 от Закона за опазване на околната среда и не подлежат на регламентираните с глава шеста от Закона процедури по преценяване на необходимостта от извършване на екологична оценка и/или оценка на въздействието върху околната среда, задължителна екологична оценка и/или оценка на въздействието върху околната среда.

Елементите на инвестиционното предложение попадат в защитена територия по смисъла на Закона за защитените територии – природен парк (ПП) „Странджа“, обявен със Заповед № РД-30 от 24.01.1995г. на Министъра на околната среда, (обн. ДВ, бр. 15/1995г.), с последващи изменения Заповед РД-350/14.07.2000г. на МОСВ (обн. ДВ, бр. 66/2000 г.), Заповед РД-25/18.01.2001г. на МОСВ (обн. ДВ, бр. 11/2001г.) и Заповед РД-59/24.01.2013 г. на МОСВ (обн. ДВ, бр. 28/2013г.). Защитената територия няма влязъл в сила План за управление.


Попадат и в две защитени зони по смисъла на Закона за биологичното разнообразие /екологична мрежа Natura 2000/ – защитена зона BG0002040 „Странджа“ за опазване на дивите птици, обявена със Заповед № РД-802/04.11.2008г. на Министъра на околната среда и водите (обн. ДВ, бр.106/2008г.), изм. със Заповед № РД-75/28.01.2013г. (ДВ, бр. 10/05.02.2013г.) и защитена зона BG0001007 „Странджа“ за опазване на природните местообитания и на дивата флора и фауна, приета с РМС № 122/21.09.2007г. (ДВ, бр. 21/2007г.), изм. с РМС №660/01.11.2013г. (ДВ, бр.97 08.11.2013г.).

При извършената проверка за допустимост във връзка с чл.12, ал. 2 и ал. 4 от Наредбата за ОС се констатира, че ел.захранването на вилна сграда е допустимо спрямо режима на ПП „Странджа“, определен със ЗЗТ, заповедта за обявяване и измененията ѝ, както и спрямо режима на защитена зона BG0002040 „Странджа“ за опазване на дивите птици, определен със заповедта за обявяване и изменението ѝ.

Защитена зона BG0001007 „Странджа“ за опазване на природните местообитания и на дивата флора и фауна, няма обнародвана заповед за обявяване, респективно няма конкретен забранителен режим. Трасето не засяга площ идентифицирана като природно местообитание от предмета на опазване на защитената зона.

Предвид гореизложеното, отчитайки характера на настоящото инвестиционно предложение, считам че при реализацията му, няма вероятност от значително отрицателно въздействие върху защитена зона BG0002040 „Странджа“ за опазване на дивите птици, защитена зона BG0001007 „Странджа“ за опазване на природните местообитания и на дивата флора и фауна и на природен парк „Странджа“. В тази връзка на основание чл. 2, ал. 2 от Наредбата за ОС Ви уведомявам, че преценката на компетентния орган е, че **не е необходимо провеждане на процедура по реда на Глава втора от Наредбата за ОС.**

След проверка по наличната към момента в РИОСВ-Бургас цифрова информация (КВС/КК, горска карта) и модели за разпространение на дюни природни местообитания по Черноморското крайбрежие е установено, че **не се засяга площ с характеристика на пясъчни дюни.** Настоящото становище по отношение на пясъчните дюни, предвид Заповед № РД-299/29.03.2013г. на Министъра на околната среда и водите, следва да се счита и като становище по смисъла на §25, ал. 3 на Закона за устройство на Черноморското крайбрежие.



гр. Бургас, к-с Лазур, ул. „Перушица“ 67, ет.3, п.к.388
Тел: +359 56 813205, Факс: +359 56 813 200
e-mail: riosvbs@unacs.bg
www.riosvbs.com

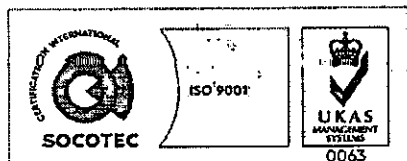


Предвид обстоятелството, че дейността ще се осъществи в границите на защитена територия - III „Странджа“, на основание чл. 13, ал. 2 от Закона за защитените територии, РИОСВ-Бургас **съгласува** реализацията на инвестиционното предложение, при спазване режима на защитената територия.

Настоящото писмо се отнася само за заявените параметри на инвестиционното предложение и не отменя необходимостта от получаване на съгласувания или разрешителни, предвидени в други закони и подзаконовни нормативни актове.

При всички случаи на промяна в параметрите на инвестиционното предложение или на някои от обстоятелствата, при които е издадено настоящото писмо, възложителят е длъжен да уведоми незабавно РИОСВ-Бургас за промените.

ИНЖ. ТОНКА АТАНАСОВА
ДИРЕКТОР НА РИОСВ-БУРГАС



гр. Бургас, к-с Лазур, ул. „Перуцица“ 67, ет.3, п.к.388
Тел: +359 56 813205, Факс: +359 56 813 200

e-mail: riosvbs@unacs.bg
www.riosvbs.com

