







Водна, учебно-спортна база  
на Национална Спортна Академия  
"Васил Левски"


Черно море

ЛЕГЕНДА:

-  граница на имот по кадастрална карта
-  водна линия към 07.04.2012г.
-  плажна ивица към 07.04.2012г.
-  алеи, вътрешни пътища, стълби
-  спорна площ, част от имот с идентификатор 51500.510.127 - 2716 кв.м
-  площ от 486 кв.м, част от имот с идентификатор 51500.510.127 попадаща върху плажната ивица

Координати на граничните точки  
Координатна система 1970г.

n	X(m)	Y(m)
1	4658647.38	9605068.38
2	4658998.14	9605069.17
3	4658569.96	9605095.95
4	4658587.87	9605096.46
5	4658588.58	9605100.67
6	4658554.49	9605110.44
7	4658551.87	9605135.60
8	4658590.51	9605096.67
9	4658637.40	9605099.26
10	4658647.91	9605099.63

ЕТ "СОФИЯ КИРИПОВА"			
Обект:	Водна, учебно - спортна база на Национална Спортна Академия "Васил Левски" б.гр. Несебър, местн. "Аеротурция"		
Чертеж:	Контролно геодезическо заснемане	гр.Несебър	
Изработил:	Име, фамилия	Подпис	Дата 07/04/2012
	инж. Сария Кирилова		М 1:1000

